ŠIBENSKO-KNINSKA ŽUPANIJA

GRAD ŠIBENIK

Izmjene i dopune (VI.) PROSTORNOG PLANA UREĐENJA GRADA ŠIBENIKA

3.1.

UVJETI KORIŠTENJA, UREĐENJA I ZAŠTITE PROSTORA - PRIRODNA I GRADITELJSKA BAŠTINA

TUMAČ ZNAKOVLJA:

PREDMET IZMJENA I DOPUNA

GRANICE

- ŽUPANJSKA GRANICA
- GRANICA GRADA
- GRANICA NASELJA

GRANICA PROSTORA OGRANIČENJA ZAŠTIĆENOG OBALNOG PODRUČJA MORA

- LINIJA 1000 m KOPNENOG POJASA
- LINIJA 300 m POJASA MORA

UVJETI KORIŠTENJA

ZAŠTIĆENI DIJELOVI PRIRODE

- NACIONALNI PARK KRKA
- POSEBNI REZERVAT - ORNITOLOŠKI (OTOČIĆI) - zaštićeno - postojeće za zaštitu
- PARK ŠUMA (ŠUMA NA OTOKU KRAPNJU, ŠUMA JELINJAK, ŠUBIĆEVAC) - zaštićeno - postojeće za zaštitu
- ZNAČAJNI KRAJOBRAZ (OKOLA, VRKA-DONJA TOK, KRKA-DONJA TOK, KRKA-GORNJI TOK, ŠIBENIK-OTOČIĆI) - zaštićeno
- ZNAČAJNI KRAJOBRAZ (DANILE STURCA VELA, STURCA MALA I KABAL, VANILA LUDICA, PELJEŠTAK OSTROVICA) - zaštićeno - postojeće za zaštitu
- SP SPOMENIK PRIRODE - zaštićeno - postojeće za zaštitu

EKOLOŠKA MREŽA NATURA 2000

- PODRUČJA PREMA DIREKTIVI O PTICAMA
- PODRUČJA PREMA DIREKTIVI O STANIŠTIMA
- LOKACIJE PREMA DIREKTIVI O STANIŠTIMA

GRADITELJSKA BAŠTINA

- MEĐUNARODNI ZNAČAJ - SV.ŠTITKA BAŠTINA (UNESCO)

ARHEOLOŠKA BAŠTINA

- KULTURNI KRAJOLIK - PRIJEDLOG ZA ZAŠTITU
- ARHEOLOŠKO PODRUČJE
- ARHEOLOŠKI POJEDINAČNI LOKALITET - KOPNENI
- VIŠE ARHEOLOŠKIH POJEDINAČNIH LOKALITETA - KOPNENI
- ARHEOLOŠKI POJEDINAČNI LOKALITET - PODMORSKI

POVIJESNA GRADITELJSKA CJELINA

- URBANE CJELINE
- URBANO-RURALNE CJELINE
- RURALNE CJELINE

POVIJESNI SKLOP I GRAĐEVINA

- CIVILNA GRAĐEVINA
- VIŠE CIVILNIH GRAĐEVINA
- SAKRALNA GRAĐEVINA
- VIŠE SAKRALNIH GRAĐEVINA
- MEMORIJALNO I POVIJESNO PODRUČJE
- SPOMEN OBJEKT

POVIJESNA BAŠTINA

- ZONA ZAŠTITE TVRĐAVE SV. NIKOLA

ETNOLOŠKA BAŠTINA

- ETNOLOŠKA GRAĐEVINA

GRAD ŠIBENIK

SHEMATSKI PRIKAZ POJEDINE NA NASELJA — M 1:500 000

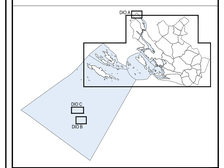

DIO A

DIO NASELJA RASLINA

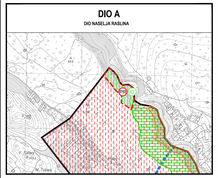

DIO B

OTOČIĆ BLITVENICA

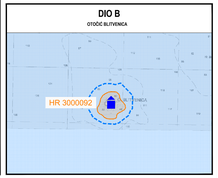

IZMJENE I DOPUNE (VI.) PROSTORNOG PLANA UREĐENJA GRADA ŠIBENIKA

LIST 3.1. — UVJETI KORIŠTENJA, UREĐENJA I ZAŠTITE PROSTORA - PRIRODNA I GRADITELJSKA BAŠTINA — PRIJEDLOG PLANA

URBANIZAM — 0 100 m 500 m 1000 m — 1 : 25 000

Županija: ŠIBENSKO-KNINSKA	Grad / Općina: Šibenik
Naziv prostornog plana: IZMJENE I DOPUNE (VI.) PROSTORNOG PLANA UREĐENJA GRADA ŠIBENIKA — PRIJEDLOG PLANA	
Naziv kartografskog prikaza: UVJETI KORIŠTENJA, UREĐENJA I ZAŠTITE PROSTORA - PRIRODNA I GRADITELJSKA BAŠTINA	1 : 25 000
Broj kartografskog prikaza: 3.1.	Naziv kartografskog prikaza:
Odluka o donošenju prostornog plana: Odluka Gradskog vijeća Grada Šibenika o donošenju Izmjena i dopuna (VI.) Prostornog plana uređenja Grada Šibenika (Službeni glasnik Grada Šibenika 5/15)	Odluka predstavničkog tijela o donošenju plana (službeno glasilo):
Javna rasprava (datum objave):	javni uvid (datum):
Pečat tijela odgovornog za provođenje javne rasprave:	Odgovorna osoba za provođenje javne rasprave: Madlena Roša Dulibić, dipl.ing.arh.
	Mjesto i datum izrade plana: Dubrovnik, veljača 2024.
Suglasnost - mišljenje nadležnih organa uprave to plan:	
Pravna osoba / tijelo koje je izradilo plan:	URBANIZAM Dubrovnik d.o.o. Dubrovnik
Pečat pravne osobe/tijela koje je izradilo plan: URBANIZAM Dubrovnik d.o.o. Dubrovnik	Odgovorna osoba: d.o.o. Zmika Rudolf, dipl.ing.arh. Direktor
Odgovorni voditelj izrade plana:	d.o.o. Zmika Rudolf, dipl.ing.arh.
Stručni tim u izradi plana: Pero Ezatan, univ.mag.ing.prom.arch. Ivan Grozda, dipl.ing.geod. Zlatka Urban Nikolac, dip.ing.krajb. Ivana Ćurić, univ.mag.ing.geog. i univ.mag.ing.geod.et geoinf. Ana Marić, univ. mag.ing.geog.	Ivia Marković Kraljev, univ.mag.ing.arch. Ivana Ćurić, univ. mag. ing. geog. d.o.o. Zmika Rudolf, dipl.ing.arh. Ivan Grozda, dipl.ing.geod. Antonio Šarić, arh.bas. Milivoj Ćurgus, univ.mag.ing.geod.et geoinf.
Pečat predstavničkog tijela:	Predsjednik predstavničkog tijela: d.o.o. Zlatgor Zaštititi, v.r.
Mišljenje/suglasnost kraj predstavnog plana o bonitetnim zaštitama:	Pečat nadležnog tijela:
(ime, prezime i potpis)	

DIO C
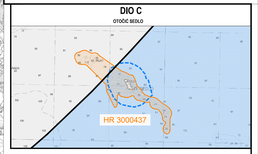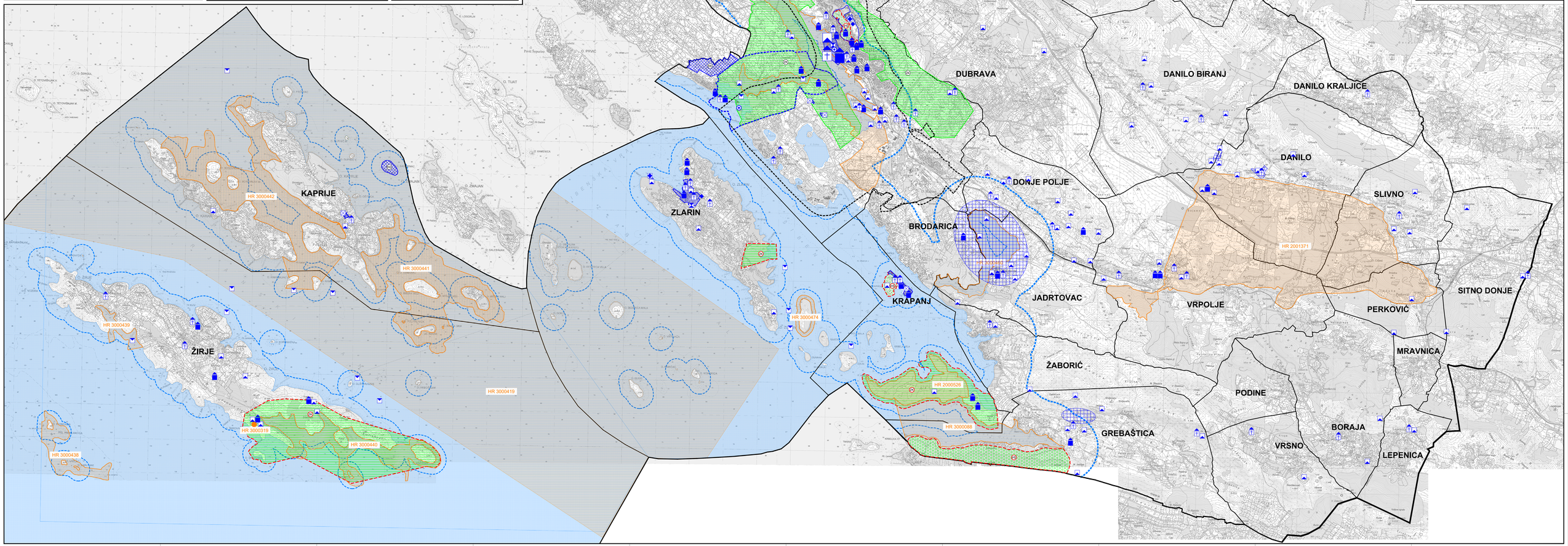
OTOČIĆ SKOLJO